

Infraestructura de Datos Espaciales

Grupo de Trabajo Nombres Geográficos

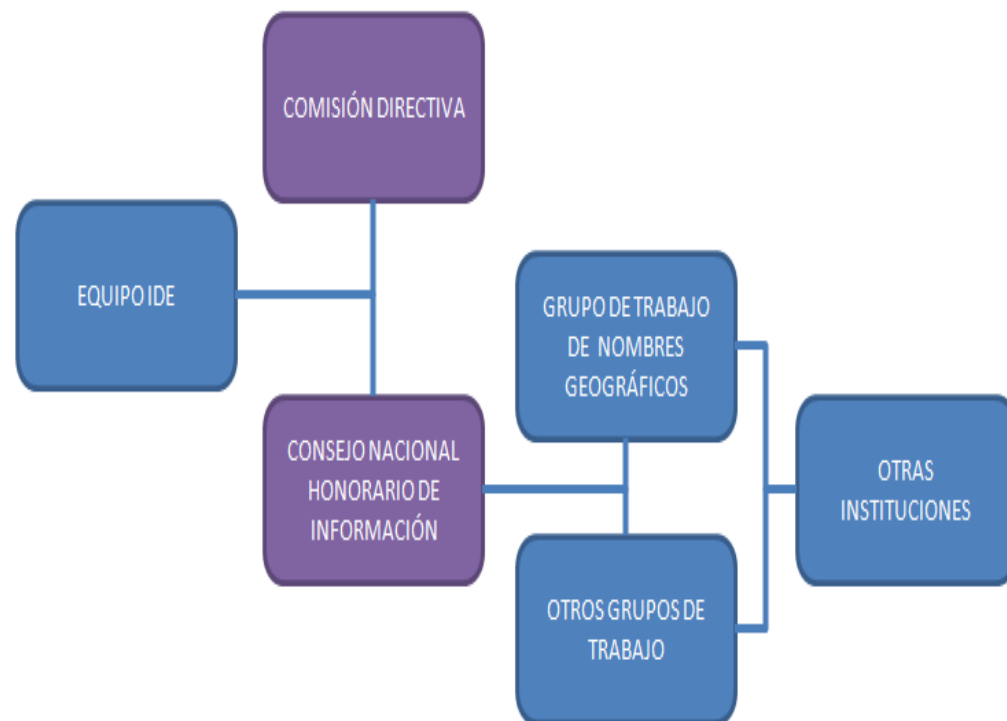


9 de mayo de 2017

MARCO INSTITUCIONAL

¿QUE ES LA INFRAESTRUCTURA DE DATOS ESPACIALES (IDE)?


- ✦ Órgano desconcentrado de Presidencia de la República con autonomía técnica.
- ✦ **Finalidad:** ordenar la producción y facilitar la disponibilidad, el acceso y uso de productos y servicios de información geográfica del territorio nacional, como apoyo a los procesos de toma de decisiones para el desarrollo sostenible.



LICITACION “ADQUISICION DE IMAGENES DIGITALES DE COBERTURA NACIONAL”

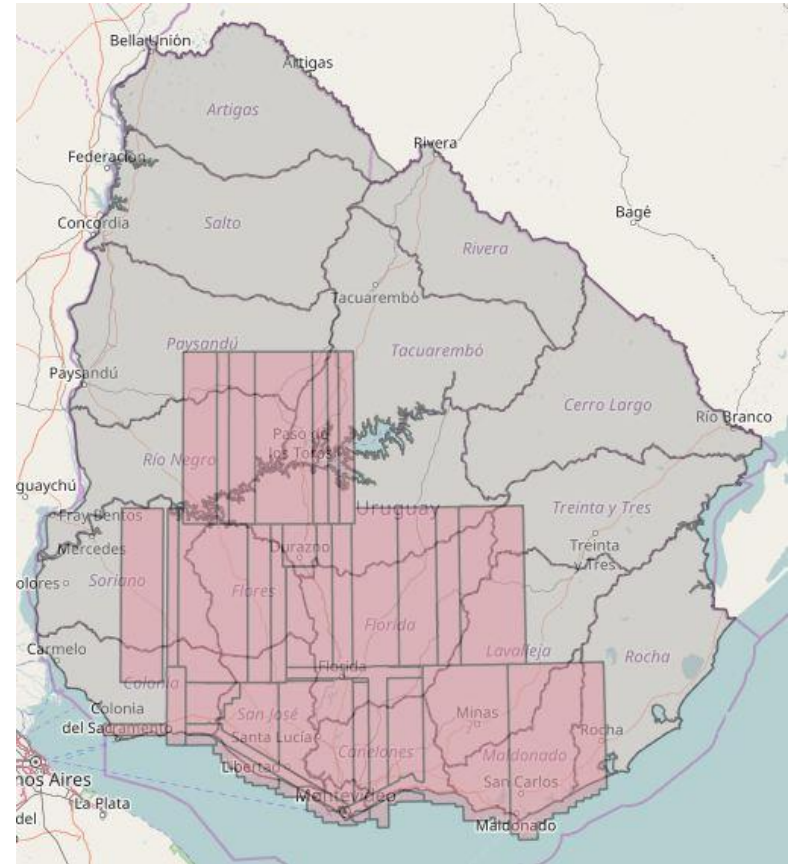
OBJETIVOS

- ✦ Disponer de imágenes aéreas y modelos digitales de todo el país, con alta resolución espacial.
- ✦ Generar nuevos productos cartográficos: HIDROGRAFIA Y CENTROS POBLADOS, entre otros.



Avances:

- ✦ Hasta la fecha se sobrevoló la tercera parte de la cobertura nacional.
- ✦ Se espera recibir el primer lote completo (Cuenca del Santa Lucía) a fines de mayo.



¿QUE TRAE DE NUEVO EL PROYECTO?... ¿CUALES SON LOS DESAFIOS QUE SURGEN?

- ✦ Imágenes de alta resolución espacial que permiten generar nueva cartografía, con mas detalle que la existente, y ajustar la existente.
- ✦ Cambios de escala.
- ✦ Aparición de un nuevo universo de objetos.
- ✦ Necesidad de adjudicarles nombres a dichos objetos.

GRUPO DE TRABAJO SOBRE NOMBRES GEOGRAFICOS

OBJETIVOS A CORTO PLAZO

- ✦ Migrar los nombres geográficos a cada uno de los objetos de las nuevas capas de Hidrografía y Centros Poblados.

OBJETIVOS A LARGO PLAZO

- ✦ Trabajar en la normalización nacional de los nombres geográficos.
- ✦ Tomar como referencia las normas propuestas por el Grupo de Expertos de las Naciones Unidas en Nombres Geográficos.

¿COMO SERA LA LOGISTICA DEL GRUPO?

- ✦ Reuniones periódicas de 2 horas, cada 15 días aproximadamente.
- ✦ Temas a tratar establecidos previamente en cada reunión
- ✦ Participación de los técnicos y especialistas que el grupo crea necesarios según los temas a discutir.
- ✦ Elaboración de actas.
- ✦ Comunicación vía email (lista de correos).
- ✦ Utilización de la nube para intercambiar documentación.
- ✦ Información periódica al grupo sobre otros eventos relacionados a la temática.

PRIMER TEMA:

NOMBRES GEOGRAFICOS DE LA HIDROGRAFIA

✦ ¿Cuál es la información que existe actualmente?

✦ ¿Qué características tiene?

✦ ¿De qué forma se accede?

Gracias

